Fahrrad- und Wandertipps entlang des Linienwegs

Haltestelle Hörstel, Torfmoorsee
- Erholungsgebiet Torfmoorsee mit Möglichkeit zum Baden, Surfen, Segeln, Angeln und Geologischem Lehrpfad

Haltestelle Bevergern Apotheke
- Historischer Ortskern Bevergern, Einstiegsmöglichkeit in die Teutoschleife Bevergerner Pättken
- Zuweg zur Schleusenanlage am Nassen Dreieck

Haltestelle Riesenbeck, Mitte:
- Zuweg zum Wanderparkplatz „Am Teutohang", dem Startpunkt der Teutoschleife Waldauenweg

Haltestelle Riesenbeck, Postmeier
- Einstiegsmöglichkeit in die Verbindungsroute NaTourismus-Route in Richtung Seenroute und Bachvogelroute bzw. über den Radelpark Münsterland in Richtung Waldroute

Haltestelle Birgte, Kanalbrücke
- Einstiegsmöglichkeit in die Verbindungsroute NaTourismus-Route in Richtung Seenroute und Brachvogelroute bzw. über den Radelpark Münsterland in Richtung Waldroute

Haltestelle NaturaGart Dörenthe
- Besuch des NaturaGartParks mit Café Seerose und Palmen-Bistro sowie der Möglichkeit zu Tauchen
- Besuch des Botanischen Gartens

Haltestelle Dörenthe, Abzw. Riesenbeck
- Einstiegsmöglichkeit in den Radelpark Münsterland in Richtung Historischer Altstadt Tecklenburg und der NaTourismus-Route Waldroute

Haltestelle Ibbenbüren, Dörenther Berg
- Einstieg in die Teutoschleife Dörenther Klippen und Möglichkeit der Erwanderung der Teutoschleife Tecklenburger Bergpfad und des Teutoschleifchens Dreikaiserstuhl

Haltestelle Ibbenbüren, Sommerrodelbahn
- Besuch der Freizeitparks Sommerrodelbahn mit Märchenwald und „Reise um die Welt"

Haltestelle Ibbenbüren, Werthmühle
- Zuweg zum Naherholungsgebiet Aasee mit Aaseebad und Kletterwald

Haltestelle Ibbenbüren, Kreuzung L501/L832
- Zuweg zum Bergbaumuseum

Haltestelle Mettingen, Schlickelde
- Einstiegsmöglichkeit über den Radelpark Münsterland zur NaTourismus-Route Moorroute
- Einstieg in das Teutoschleifchen Steinbecker Runde

Haltestelle, Mettingen, Schultenhof
- Besuch des Töddenmuseums im Historischen Ortskern
- Einstieg in das Teutoschleifchen Köllbachtal
- Besuch des Schultenhofs mit Schulmuseum und nahegelegenem Postmuseum
- über den Radelpark Münsterland Einstiegsmöglichkeit in die Verbindungsroute NaTourismus-Route in Richtung Moorroute und Kiebitzroute

Haltestelle Westerkappeln, Friedhof
- Historischer Ortskern mit Stadtkirche
- Einstiegsmöglichkeit in die Verbindungsroute der NaTourismus-Route in Richtung Kiebitzroute mit Düsterdieker Niederung
- Einstiegsmöglichkeit in die Verbindungsroute der NaTourismus-Route in Richtung Waldroute vorbei am Traktorenmuseum und dem Ortskern Lotte mit Haus Hehwerth
- Außenbesichtigung des ehemaligen Rittergutes Haus Cappeln

Haltestelle Wersen, Zu den Sloopsteenen
- Zuweg zu den Großen Sloopsteinen in Lotte/Wersen
- Einstieg in die Teutoschleife Sloopsteener Seerunde
- Niedrighausse

© by Oliver Fehmer

Teutoschleifen & Teutoschleifchen
Premiumwanderregion Tecklenburger Land

Sanft schwingende Hügel, hingetupfte Bauernhöfe, viel Fachwerk und ein Mosaik aus Wiesen und Wäldern - das ist die Premiumwanderregion Tecklenburger Land. Inmitten des Toscana des Teutoburger Waldes finden Wanderer auf 17 Premiumwanderwegen alles was das Herz begehrt.

Mal geht es hoch hinaus, mal beeindruckt ein türkisblauer Canyon, mal ragen verwunschene Felsen in die Höhe. Ebenso lassen sich verträumte Seelandschaften, idyllische Uferweg oder violett leuchtende Heidewiesen erkunden. Sanfte Aufstiege werden mit traumhaften Weitblicken belohnt. Dazwischen locken geschichtsträchtige Dörfer und Städte mit einem hochkarätigen Kunst- und Kulturangebot. Und immer wieder laden lauschige Plätze, gemütliche Waldsofas oder urige Gaststuben zur Rast ein – ganz gleich ob auf den beliebten Teutoschleifen, der Teutostadtschleife, NRWs erstem Stadtwanderweg, oder den Teutoschleifchen als Familientour. Auf letzteren wird Wandern durch das Geocaching sogar zur geheimen Mission und damit zum Spaß für Jung und Alt.

Der Fahrrad- und WanderBus bietet mit den Routen Bevergerner Pättken und Waldauenweg, Dörenther Klippen und Tecklenburger Bergpfad oder der Sloopsteener Seerunde für fünf der acht Teutoschleifen den idealen Einstieg zu einer Wanderung zwischen sechs und zehn Kilometern. Aber auch vier der acht Teutoschleifchen, die kleineren Geschwister der Teutoschleifen, sind mit dem F10 gut erreichbar.



© by www.pixabay.com

NaTourismus-Route
Radeln im Naturparadies

Entspannt radeln und dabei die Naturschönheiten mit allen Sinnen genießen – das ist das Anliegen der NaTourismus-Route, die eine Verbindungsstrecke zu den einzelnen Rundtouren durch das Tecklenburger Land darstellt.

Mit dem Fahrrad- und WanderBus haben vier von sechs Rundtouren eine ideale Anbindung. Die **Kiebitzroute** führt auf 25 km durch das Vogelschutzgebiet Düsterdieker Niederung. Die im Westen gelegene **Seenroute** mit 42 km Länge trumpft mit sagenhaften Seen, schmetternden Nachtigallen und salzigem Flusswasser auf. Und wer viel Ruhe sucht, kann auf der **Moorroute** mit einer Länge von 42 km Wollgras im Frühjahr und blühende Heide im Sommer entdecken. Für die **Waldroute** von 28 km Länge ist etwas Kondition erforderlich, da sie bis auf den Kamm des Teutoburger Waldes reicht.

Zu den Rundrouten sind begleitende Broschüren erhältlich, die die unterschiedlichen Facetten einer Landschaft zwischen Moor und Mittelgebirge aufzeigen.

Bus fahren mit dem Fahrrad

Der Zustieg und der Ausstieg

Sie können an jeder Haltestelle, die im Fahrplan abgebildet werden, zu- oder aussteigen. Je nach Belieben starten Sie Ihre Radtour mit dem Bus und setzen Sie dann mit eigener Muskelkraft fort. Und wenn Sie die Kräfte verlassen, chauffiert Sie der Fahrrad- und WanderBus wieder zurück. Das Fahrrad können Sie selbständig auf den Anhänger laden, gerne helfen auch unsere Fahrer.

Satteltaschen und Kindersitze

Ihr Gepäck nehmen Sie bitte mit in den Bus. So stellen Sie sicher, dass unterwegs nichts verloren geht und die Räder problemlos verladen werden können.

Tandem und Co.

Der Fahrrad-Anhänger bietet Platz für bis zu 16 Räder. Sonderkonstruktionen wie Liegeräder, Tandems und Kinderanhänger sind für den Anhänger zu groß und können leider nicht mitgenommen werden.

Unser Tipp für Gruppen

Sofern Sie mit einer Gruppe von mehr als fünf Personen den Fahrrad- und WanderBus nutzen möchten, melden Sie sich bitte spätestens am Vortag bis 12.00 Uhr bei unserem Betriebshof in Ibbenbüren unter 05451/9428-46 an.

Radler am Aasee Ibbenbüren

Osnabrück, Rathaus d. westf. Friedens

F10 Hörstel - Ibbenbüren - Osnabrück

Sonn-/Feiertag	● Hinweise H54	H54	H54	H54
Hörstel, Torfmoorsee		12 07	16 07	20 07
Bevergern, Altes Amtshaus		12 10	16 10	20 10
Riesenbeck, Mitte		12 19	16 19	20 19
Riesenbeck, Postmeier		12 22	16 22	20 22
Birgte, Kirche		12 23	16 23	20 23
Birgte, Bringemeyer		12 25	16 25	20 25
Birgte, Kanalbrücke		12 26	16 26	20 26
Dörenthe, NaturaGart		12 28	16 28	20 28
Ibbenbüren, Dörenther Berg		12 28	16 28	20 28
Ibbenbüren, Sommerrodelbahn		12 30	16 30	20 30
Ibbenbüren, Brügge / Disco		12 31	16 31	20 31
Ibbenbüren, Werthmühle		12 32	16 32	20 32
Ibbenbüren, Busbahnhof D	8 26	12 35	16 35	20 35
Ibbenbüren, Kreuzung L501/L832	8 31	12 38	16 38	20 38
Ibbenbüren, Blome	8 36	12 43	16 43	20 43
Ibbenbüren, Frehe	8 38	12 45	16 45	20 45
Ibbenbüren, Moriss	8 39	12 46	16 46	20 46
Mettingen, Schlickelde	8 41	12 48	16 48	20 48
Mettingen, Lage	8 42	12 49	16 49	20 49
Mettingen, Berentelgweg	8 43	12 50	16 50	20 50
Mettingen, Merschfeld	8 44	12 51	16 51	20 51
Mettingen, Schultenhof B	8 45	12 52	16 52	20 52
Mettingen, Westeresch	8 50	12 55	16 55	20 55
Mettingen, Ostweg	8 53	12 58	16 58	20 58
Westerkappeln, Langenbrück	8 54	12 59	16 59	20 59
Westerkappeln, Merschweg	8 59	13 02	17 02	21 02
Westerkappeln, Friedhof	9 00	13 03	17 03	21 03
Westerkappeln, Gartenkamp	9 02	13 05	17 05	21 05
Wersen, Zu den Sloopsteenen	9 03	13 06	17 06	21 06
Wersen, Sporthalle	9 05	13 08	17 08	21 08
Wersen, Rathaus	9 06	13 09	17 09	21 09
Büren, Richard-Eberlein-Str.	9 16	13 18	17 18	21 18
Osnabrück, Eversburg-Büren	9 19	13 21	17 21	21 21
Osnabrück, Sedanplatz	9 28	13 28	17 28	21 28
Osnabrück, Berufsschulzentrum	9 30	13 30	17 30	21 30
Osnabrück, Kamp-Promenade	9 35	13 35	17 35	21 35
Osnabrück, Neumarkt D1	9 37	13 37	17 37	21 37
Osnabrück, Hbf Bussteig 3	9 39	13 39	17 39	21 39

F10 Osnabrück - Ibbenbüren - Hörstel

Sonn-/Feiertag	● Hinweise H54	H54	H54	H54
Osnabrück, Hbf Bussteig 3	10 15	14 15	18 15	22 15
Osnabrück, Neumarkt A2	10 17	14 17	18 17	22 17
Osnabrück, Kamp-Promenade	10 18	14 18	18 18	22 18
Osnabrück, Berufsschulzentrum	10 21	14 21	18 21	22 21
Osnabrück, Sedanplatz	10 23	14 23	18 23	22 23
Osnabrück, Eversburg-Büren	10 31	14 31	18 31	22 31
Büren, Richard-Eberlein-Str.	10 34	14 34	18 34	22 34
Wersen, Rathaus	10 42	14 42	18 42	22 42
Wersen, Sporthalle	10 43	14 43	18 43	22 43
Wersen, Zu den Sloopsteenen	10 45	14 45	18 45	22 45
Westerkappeln, Gartenkamp	10 46	14 46	18 46	22 46
Westerkappeln, Friedhof	10 49	14 49	18 49	22 49
Westerkappeln, Merschweg	10 50	14 50	18 50	22 50
Westerkappeln, Langenbrück	10 53	14 53	18 53	22 53
Mettingen, Ostweg	10 54	14 54	18 54	22 54
Mettingen, Westeresch	10 57	14 57	18 57	22 57
Mettingen, Schultenhof C	11 00	15 00	19 00	23 00
Mettingen, Merschfeld	11 01	15 01	19 01	23 01
Mettingen, Berentelgweg	11 02	15 02	19 02	23 02
Mettingen, Lage	11 03	15 03	19 03	23 03
Mettingen, Schlickelde	11 04	15 04	19 04	23 04
Ibbenbüren, Moriss	11 06	15 06	19 06	23 06
Ibbenbüren, Frehe	11 07	15 07	19 07	23 07
Ibbenbüren, Blome	11 09	15 09	19 09	23 09
Ibbenbüren, Kreuzung L501/L832	11 12	15 12	19 12	23 12
Ibbenbüren, Busbahnhof B	11 17	15 17	19 17	23 17
Ibbenbüren, Werthmühle	11 20	15 20	19 20	
Ibbenbüren, Brügge / Disco	11 22	15 22	19 22	
Ibbenbüren, Sommerrodelbahn	11 23	15 23	19 23	
Ibbenbüren, Dörenther Berg	11 24	15 24	19 24	
Dörenthe, NaturaGart	11 28	15 28	19 28	
Birgte, Kanalbrücke	11 28	15 28	19 28	
Birgte, Bringemeyer	11 29	15 29	19 29	
Birgte, Kirche	11 29	15 29	19 29	
Riesenbeck, Postmeier	11 30	15 30	19 30	
Riesenbeck, Mitte	11 33	15 33	19 33	
Bevergern, Altes Amtshaus	11 38	15 38	19 38	
Hörstel, Torfmoorsee	11 45	15 45	19 45	

H54 Für Gruppen mit mehr als 5 Personen wird eine Reservierung bis 12 Uhr am Vortag unter Tel. 05451/9428-46 erbeten.

© by www.pixabay.com


Mühle Bohle in Lotte

Schultenhof in Mettingen

Rund um die Fahrt

Ticket-Tipps

Im Fahrrad- und WanderBus gilt der WestfalenTarif. Informationen dazu finden Sie im Internet unter www.westfalentarif.de

Wenn Sie für die Hin- und Rückfahrt den Fahrrad- und WanderBus nutzen, sind Sie mit den **9 Uhr TagesTickets** besonders günstig unterwegs. Das 9 Uhr TagesTicket (1 Person) gilt für einen Erwachsenen und bis zu drei Kindern. Das 9 Uhr TagesTicket (5 Personen) gilt für bis zu fünf Personen.

Ticket-Auswahl *Preise in EURO*	Preisstufe	EinzelTicket	KinderTicket	9 Uhr TagesTicket (1 Person) Tipp	9 Uhr TagesTicket (5 Personen) Tipp
Osnabrück – Hörstel-Riesenbeck	5M	10,60	5,40	16,00	25,00
Osnabrück – Ibbenbüren/ Mettingen	4M	7,90	4,30	10,00	18,30
Ibbenbüren/Osnabrück – Westerkappeln Ibbenbüren – Riesenbeck	3M	5,70	3,20	7,50	14,20
Osnabrück – Wersen Ibbenbüren – Mettingen	2M	4,20	2,30	5,70	10,50

Fahrpreise gültig bis 31. Juli 2021.

Die Beförderung der Fahrräder im Anhänger ist kostenlos.

Weitere Informationen

RVM Regionalverkehr Münsterland GmbH – Ein Unternehmen der WVG-Gruppe

RVM Regionalverkehr Münsterland GmbH
Laggenbecker Straße 90
49477 Ibbenbüren
Tel. 05451/9428-0
www.rvm-online.de

KREIS STEINFURT

Kreis Steinfurt
Tecklenburger Straße 10
48565 Steinfurt
Telefon: 0 25 51 / 69-2793
www.kreis-steinfurt.de

Tecklenburger Land

Tecklenburger Land Tourismus e.V.
Markt 7
49545 Tecklenburg
Telefon: 05482 / 929182
www.tecklenburger-land-tourismus.de

Schutzmaßnahmen FahrradBus F10

Bitte befolgen Sie sowohl im Bus als auch beim Verladen der Fahrräder die Maskenpflicht sowie die geltenden Abstands- und Hygieneregeln.

www.bubim.de

Die Schlaue Nummer

automatische Fahrplanauskunft	persönliche Fahrplan- und Tarifauskunft
0800 3 50 40 30 (kostenlos)	0180 6 50 40 30 (Festnetz 20 ct/Verb., mobil max. 60 ct/Verb.)

Auflage 2.000 | Titelfoto: © by ZVMBus

MÜNSTERLAND

Das Tecklenburger Land entdecken
Fahrrad- und WanderBus F10

Jeden Sonn- und Feiertag bis zum 3. Oktober

Osnabrück – Wersen – Westerkappeln – Mettingen – Ibbenbüren – Bevergern – Hörstel

WESTFALENTARIF

Bus & Bahn Münsterland

Übersichtskarte und Tourentipps

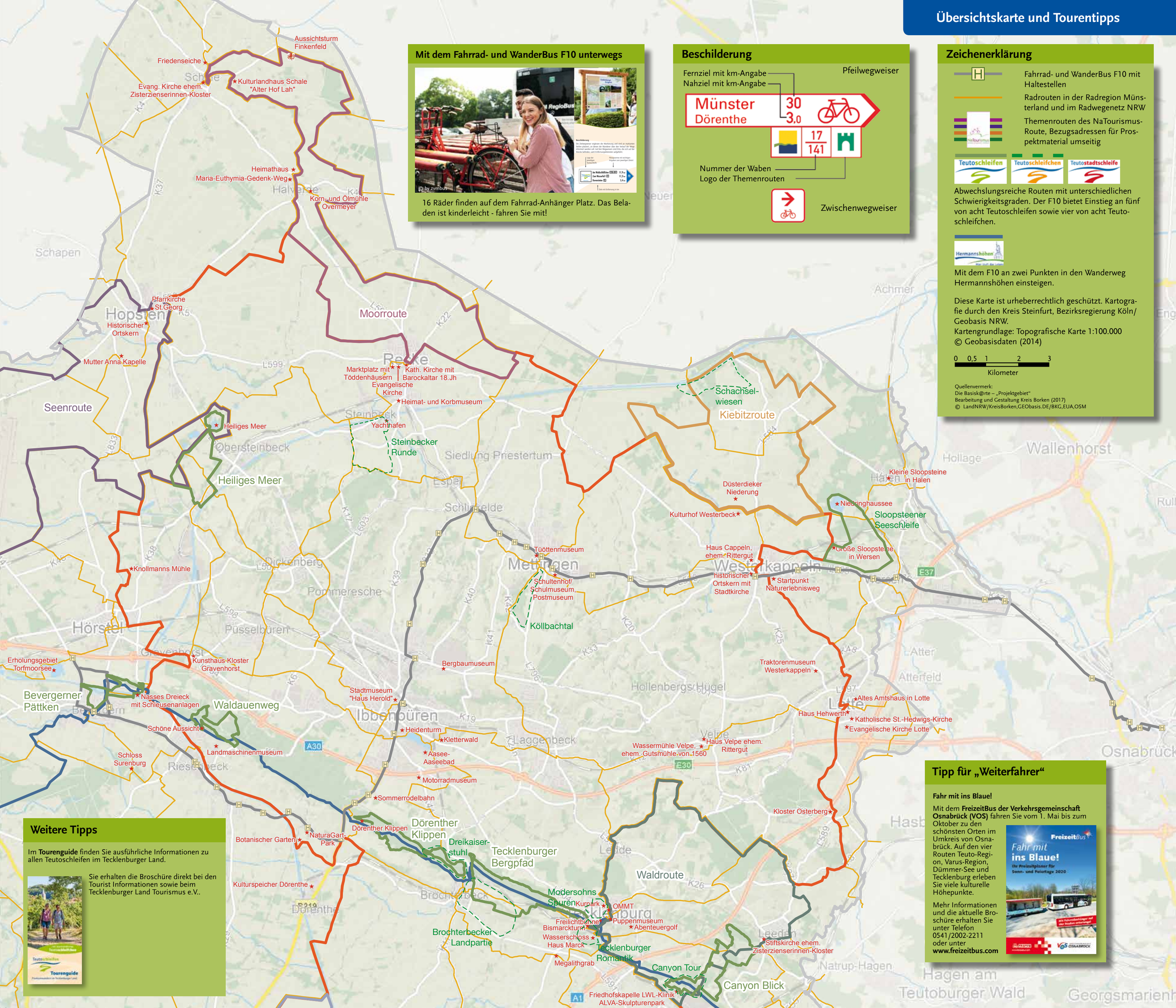

Mit dem Fahrrad- und WanderBus F10 unterwegs

16 Räder finden auf dem Fahrrad-Anhänger Platz. Das Beladen ist kinderleicht - fahren Sie mit!

Beschilderung

Pfeilwegweiser

Fernziel mit km-Angabe
Nahziel mit km-Angabe

Nummer der Waben
Logo der Themenrouten

Zwischenwegweiser

Zeichenerklärung

Fahrrad- und WanderBus F10 mit Haltestellen

Radrouten in der Radregion Münsterland und im Radwegenetz NRW

Themenrouten des NaTourismus-Route, Bezugsadressen für Prospektmaterial umseitig

Teutoschleifen | Teutoschleifchen | Teutostadtschleife

Abwechslungsreiche Routen mit unterschiedlichen Schwierigkeitsgraden. Der F10 bietet Einstieg an fünf von acht Teutoschleifen sowie vier von acht Teutoschleifchen.

Mit dem F10 an zwei Punkten in den Wanderweg Hermannshöhen einsteigen.

Diese Karte ist urheberrechtlich geschützt. Kartografie durch den Kreis Steinfurt, Bezirksregierung Köln/ Geobasis NRW.
Kartengrundlage: Topografische Karte 1:100.000
© Geobasisdaten (2014)

0 0,5 1 2 3
Kilometer

Quellenvermerk:
Die Basisk@rte – „Projektgebiet"
Bearbeitung und Gestaltung Kreis Borken (2017)
© LandNRW/KreisBorken,GEObasis.DE/BKG,EUA,OSM

Weitere Tipps

Im **Tourenguide** finden Sie ausführliche Informationen zu allen Teutoschleifen im Tecklenburger Land.

Sie erhalten die Broschüre direkt bei den Tourist Informationen sowie beim Tecklenburger Land Tourismus e.V..

Tipp für „Weiterfahrer"

Fahr mit ins Blaue!

Mit dem **FreizeitBus der Verkehrsgemeinschaft Osnabrück (VOS)** fahren Sie vom 1. Mai bis zum Oktober zu den schönsten Orten im Umkreis von Osnabrück. Auf den vier Routen Teuto-Region, Varus-Region, Dümmer-See und Tecklenburg erleben Sie viele kulturelle Höhepunkte.

Mehr Informationen und die aktuelle Broschüre erhalten Sie unter Telefon 0541/2002-2211 oder unter **www.freizeitbus.com**